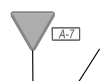



# LEGENDA:

## Oznakowanie istniejące:

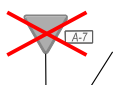
 P-13 - poziome

 - pionowe


 - bariery


## Oznakowanie istniejące do likwidacji:


 P-13 - poziome

 - pionowe


## Oznakowanie projektowane:


P-13, L=10  - poziome

 S/I - pionowe

117+600  U-1a  
U-7  
U-8 - słupki prowadzące


 - słupki krawędziowe


 - elementy odbłaskowe barier


 - balustrady


 - bariery ochronne


## Elementy zagospodarowania:

 - proj. krawężnik wysoki


 - proj. krawężnik najazdowy

 - proj. jezdnia żwirowa


 - proj. opornik

 - proj. obrzeże betonowe

 - proj. ścieżka pieszo-rowerowa

 - proj. linie rozgraniczające inwestycji

 - proj. przepust pod drogą/zjazdem

 - istn. kolej wąskotorowa